



УТВЕРЖДАЮ

Председатель комиссии

Е.А.Шапкина

« 21 » ноября 2018

**АКТ ОБСЛЕДОВАНИЯ
К ПАСПОРТУ ДОСТУПНОСТИ ОСИ №49
муниципального бюджетного дошкольного образовательного учреждения «Березка»
с. Червоное Сакского района Республики Крым**

Сакский район, Республика Крым

«21» ноября 2018г.

1. Общие сведения об объекте

- 1.1. Наименование(вид) объекта МБДОУ «Березка» с.Червоное
- 1.2. Адрес объекта 296572,Российская Федерация, Республика Крым, Сакский район, село Червоное, ул.Широкая, д. 20
- 1.3. Сведения о размещении объекта:
- отдельно стоящее здание 2 этажа, 2991,0 кв.м.
 - часть здания _____ -- _____ этажей (или на _____ этаже), _____ -- _____ кв.м
 - наличие прилегающего земельного участка (да, нет); да, 12 130 кв.м
- 1.4. Год постройки здания 1987г., последнего капитального ремонта -- нет
- 1.5. Дата предстоящих плановых ремонтных работ: текущего нет, капитального нет.
- 1.6. Название организации (учреждения), (полное юридическое наименование – согласно Уставу, краткое наименование) полное - муниципальное бюджетное дошкольное образовательное учреждение «Березка» села Червоное Сакского района Республика Крым; краткое - МБДОУ «Березка» с.Червоное.
- 1.7. Юридический адрес организации (учреждения) 296572,Российская Федерация, Республика Крым, Сакский район, село Червоное, ул.Широкая, д. 20

2. Характеристика деятельности организации на объекте

Дополнительная информация

1. Реализация основных и адаптированных общеобразовательных программ дошкольного образования
2. Психолого-педагогическое сопровождение;
3. Присмотр и уход

3. Состояние доступности объекта

3.1 Путь следования к объекту пассажирским транспортом

(описать маршрут движения с использованием пассажирского транспорта)

рейсовый автобус, остановка с.Червоное,

наличие адаптированного пассажирского транспорта к объекту нет.

3.2 Путь к объекту от ближайшей остановки пассажирского транспорта:

3.2.1 расстояние до объекта от остановки транспорта 200 м

3.2.2 время движения (пешком) 3 мин

3.2.3 наличие выделенного от проезжей части пешеходного пути (да, нет), да.

3.2.4 Перекрестки: нерегулируемые; регулируемые, со звуковой сигнализацией, таймером; нет; нет

3.2.5 Информация на пути следования к объекту: *акустическая, тактильная, визуальная*; **нет**.

3.2.6 Перепады высоты на пути: **нет** (бордюры) - **нет**

Их обустройство для инвалидов на коляске: **Нет**.

3.3 Организация доступности объекта для инвалидов – форма обслуживания*

№№ п/п	Категория инвалидов (вид нарушения)	Вариант организации доступности объекта
1	Все категории инвалидов и МГН	ДУ
	<i>в том числе инвалиды:</i>	
2	передвигающиеся на креслах-колясках	ДУ
3	с нарушениями опорно-двигательного аппарата	ДУ
4	с нарушениями зрения	ДУ
5	с нарушениями слуха	ДУ
6	с нарушениями умственного развития	ДУ

* - указывается один из вариантов: «А», «Б», «ДУ», «ВНД»

3.4 Состояние доступности основных структурно-функциональных зон

№№ п/п	Основные структурно-функциональные зоны	Состояние доступности, в том числе для основных категорий инвалидов**	Приложение	
			№ на плане	№ фото
1	Территория, прилегающая к зданию (участок)	ДУ		1, 2, 3
2	Вход (входы) в здание	ДЧ-И (С, Г, У)		4,5,6
3	Путь (пути) движения внутри здания (в т.ч. пути эвакуации)	ДЧ-И (У,С)		7,8,9
4	Зона целевого назначения здания (целевого посещения объекта)	ДЧ-И (У,С)		10,11,12,13,14,15
5	Санитарно-гигиенические помещения	ДП-И (С, Г, У)		16,17
6	Система информации и связи (на всех зонах)	ДЧ-И (С,У)	-	-
7	Пути движения к объекту (от остановки транспорта)	ДУ		-

** Указывается: **ДП-В** - доступно полностью всем; **ДП-И** (К, О, С, Г, У) – доступно полностью избирательно (указать категории инвалидов); **ДЧ-В** - доступно частично всем; **ДЧ-И** (К, О, С, Г, У) – доступно частично избирательно (указать категории инвалидов); **ДУ** - доступно условно, **ВНД** – временно недоступно

3.5. ИТОГОВОЕ ЗАКЛЮЧЕНИЕ о состоянии доступности объекта: **ДУ**

Для решения вопросов доступности для **всех категорий инвалидов** в качестве безусловно обязательных мер требуется, прежде всего, установить информацию об ОСИ у входа в здание, обозначить направление движения ко входам для МГН (маломобильных групп населения), отремонтировать покрытие пешеходных путей на прилегающей территории, продумать и обозначить на схемах наиболее оптимальные пути движения к зоне целевого назначения и санитарно-гигиеническим помещениям, а так же организовать систему оповещения в экстренных случаях и обозначить пути эвакуации.

Для обеспечения частичной доступности объекта для инвалидов с нарушением слуха, необходимо предусмотреть возможность усиления звука (индукционная петля), разработать систему информационного сопровождения на путях движения внутри здания и в зонах целевого назначения.

Для обеспечения полной доступности объекта для инвалидов, передвигающихся на креслах-колясках требуется, произвести текущий ремонт покрытия путей движения, привести пороги на входах в зоны целевого назначения к нормативу, заменить двери с наружным открытием и

ненормативной шириной створки, оборудовать санитарно-гигиенические помещения согласно нормативам для данной категории инвалидов.

Для обеспечения полной доступности объекта для инвалидов с патологией опорно-двигательного аппарата требуется установка нормативных поручней на площадке главного входа, привести пороги к нормативу.

Для обеспечения полной доступности для инвалидов с нарушениями зрения разработать комплексное развитие системы информации на объекте с использованием контрастных цветовых и тактильных направляющих на всех путях движения, в том числе и на прилегающей территории, дублирование основной информации рельефно-точечным шрифтом и акустической информацией.

4. Управленческое решение (проект)

4.1. Рекомендации по адаптации основных структурных элементов объекта:

№№ п \п	Основные структурно-функциональные зоны объекта	Рекомендации по адаптации объекта (вид работы)*
1	Территория, прилегающая к зданию (участок)	индивидуальное решение с ТСП ремонт (текущий)
2	Вход (входы) в здание	индивидуальное решение с ТСП, ремонт (текущий)
3	Путь (пути) движения внутри здания (в т.ч. пути эвакуации)	технические решения невозможны – организация альтернативной формы обслуживания
4	Зона целевого назначения здания (целевого посещения объекта)	индивидуальное решение с ТСП, ремонт (текущий)
5	Санитарно-гигиенические помещения	индивидуальное решение с ТСП, ремонт (текущий)
6	Система информации на объекте (на всех зонах)	индивидуальное решение с ТСП, ремонт (текущий)
7	Пути движения к объекту (от остановки транспорта)	индивидуальное решение с ТСП, ремонт (текущий)
8.	Все зоны и участки	индивидуальное решение с ТСП, ремонт (текущий)

* - указывается один из вариантов (видов работ): не нуждается; ремонт (текущий, капитальный); индивидуальное решение с ТСП; технические решения невозможны – организация альтернативной формы обслуживания

4.2. Период проведения работ **2019-2027 (по мере поступления денежных средств)** в рамках исполнения План мероприятий («дорожная карта») муниципального бюджетного дошкольного образовательного учреждения «Березка» с. Червоное Сакского района Республики Крым по повышению значений показателей доступности для инвалидов к объекту и предоставляемым на нем услугам

(указывается наименование документа: программы, плана)

4.3. Ожидаемый результат (по состоянию доступности) после выполнения работ по адаптации

Доступно частично всем

Оценка результата исполнения программы, плана (по состоянию доступности) _____

4.4. Для принятия решения требуется, не требуется (нужное подчеркнуть):

Согласование _____

4.5. Информация может быть размещена (обновлена) на Карте доступности субъекта РФ

www.zvit-vmeste.ru

5. Особые отметки


ПРИЛОЖЕНИЯ:

Результаты обследования:

- | | | |
|--|-------------|----|
| 1. Территории, прилегающей к объекту | на <u>2</u> | л. |
| 2. Входа(входов) в здание | на <u>3</u> | л. |
| 3. Путей движения в здании | на <u>2</u> | л. |
| 4. Зоны целевого назначения объекта | на <u>4</u> | л. |
| 5. Санитарно-гигиенических помещений | на <u>1</u> | л. |
| 6. Системы информации (и связи) на объекте | на <u>1</u> | л. |

Результаты фотофиксации на объекте _____ на 3 л.
Поэтажные планы, паспорт БТИ _____ на _____ л.
Другое (в том числе дополнительная информация о путях движения к объекту)

Председатель комиссии: Заместитель главы администрации, Шапкина Е.А.
(Должность, Ф.И.О.)



(Подпись)

Члены комиссии:


Заведующий сектором по социально-трудовым вопросам и охране труда
департамента труда и социальной защиты населения администрации,
секретарь комиссии – Политика Л.В.


(Подпись)

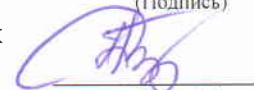
Начальник отдела предоставления льгот и организации государственной
поддержки ветеранов и инвалидов департамента труда и социальной
защиты населения администрации, Скрыбина А.А.


(Подпись)

Заведующий сектором психолого-педагогического сопровождения ИМО
МКУ «ЦОО и ДО» Сакского района, Романюк С.В.


(Подпись)

Начальник отдела по вопросам архитектуры, градостроительства, земельных
отношений и наружной рекламы администрации, Бычков Д.А.


(Подпись)

Главный специалист управления жилищно-коммунального хозяйства и
муниципального имущества, Жарина В.А...


(Подпись)


Заместитель директора муниципального бюджетного учреждения культуры
«Межпоселенческий центр культуры, искусств и народного творчества»
Сакского района Республики Крым – Абраменко А.В.


(Подпись)

В том числе:

представители общественных организаций инвалидов:

председатель Сакской районной организации ветеранов и инвалидов войны,
труда, военной службы и правоохранительных органов, Довженко З.И.


(Подпись)

представители организации, расположенной на объекте:

Заведующий МБДОУ «Березка» с.Червоное, А.Н. Устюжанинова
(Должность, Ф.И.О.)


(Подпись)

Управленческое решение согласовано «21» ноября 2018 г. (протокол № _____)

Комиссией (по координации деятельности в сфере формирования доступной среды
жизнедеятельности для инвалидов и других маломобильных групп населения, обследованию
объектов социальной инфраструктуры и экспертной оценке состояния их
доступности)

Приложение 1
к Акту обследования ОСИ
к паспорту доступности ОСИ №49
от «13» декабря 2018г.

I. Результаты обследования:

1. Территории, прилегающей к зданию (участка)

**МБДОУ «Березка» села Червоное Сакского района Республики Крым
296572, Республика Крым, Сакский район, село Червоное, ул.Широкая, д.20**

№ п/п	Наименование функционально-планировочного элемента	Наличие элемента			Выявленные нарушения и замечания		Работы по адаптации объектов	
		есть/нет	№ на плане	№ фото	Содержание	Значимо для инвалида (категория)	Содержание	Виды работ
1.1	Вход (входы) на территорию	есть	-	1	ограждение в наличии	К,Г,С,У,О	Установить на вход у ворот кнопку вызова. Кнопка устанавливается на высоте от 0,85м до 1 м от уровня земли и на расстоянии не менее 0,4м от выступающих частей. Обозначить табличкой со знаком пиктограммой «Инвалид» и стилизованным звонком в углу таблички.	-
1.2	Путь (пути) движения на территории	есть	-	2, 3	покрытие дорог неровное	К,Г,С,У,О	Выровнять покрытие (оно должно быть ровным, без зазоров, не создающим вибрацию при движении)	-
1.3	Автостоянка и парковка	есть	-	-	-	-	организовать не менее одного парковочного места для инвалидов не далее 100м от входа в здание, разметку парковочного места для инвалидов следует предусмотреть размером 6,0м*3,6м, что дает возможность создать безопасную зону сбоку и сзади машины – 1,2м и продублировать знаком на вертикальной поверхности	Текущий ремонт
1.4.	ОБЩИЕ требования к зоне	есть	-	-	-	-	привести зону, прилегающую к зданию МБДОУ, доступной для инвалидов и МГН согласно санитарным нормам и правилам.	-

II. Заключение по зоне:

Наименование структурно-функциональной зоны	Состояние доступности* (к пункту 3.4 Акта обследования ОСИ)	Приложение		Рекомендации по адаптации (вид работы)**к пункту 4.1 Акта обследования ОСИ
		№ на плане	№ фото	
Территория, прилегающая к зданию	ДУ	-	1,2,3	Текущий ремонт

Комментарий к заключению: _____

I. Результаты обследования:

2. Входа (входов) в здание

**МБДОУ «Березка» села Червоное Сакского района Республики Крым
296572, Российская Федерация, Республика Крым, Сакский район, село Червоное,
ул.Широкая, д. 20**

№ п/п	Наименование функционально-планировочного элемента	Наличие элемента			Выявленные нарушения и замечания		Работы по адаптации объектов	
		есть/нет	№ на плане	№ фото	Содержание	Значимо для инвалида (категория)	Содержание	Виды работ
2.1	Лестница (наружная)	есть		4,5,6	не оборудована под инвалидов гр.С.О	С.О	установить поручни высотой 0,9м, выступающие на 0,30м, имеющие нетравмирующее завершение. Для открытых лестниц ширину проступей следует принимать от 0,35м до 0,4м, высоту подступени от 0,12м до 0,15м. краевые ступени должны быть выделены цветом или фактурой. Предусмотреть тактильную полосу не менее за 0,80м до лестничного марша.	текущий ремонт
2.2	Пандус (наружный)	нет	-	-	-	К.О.С	оборудовать пандусом наружные лестницы. пандус должен соответствовать требованиям	
2.3	Входная площадка (перед дверью)	есть		4,5,6	Отсутствует тактильная информация об учреждении	К.О.С	Изготовление и установка табличек на языке Брайля и написанных выпуклым шрифтом. Размеры входной площадки при открывании полотна дверей наружу должны быть не менее 1,4м*2,0м или 1,5м*1,85м. Размеры входной площадки с пандусом не менее 2,2м*2,2м.	текущий ремонт
2.4	Дверь (входная)	есть		4,6	Отсутствует световой и звуковой маяк, имеются порожки 4,5см, ширина двери 0,8м.	К.О.С.Г	Привести порожки в соответствие с СП, Установка светового и звукового маяка. Ширина дверей должна быть не менее 1,2м (ширина одной створки 0,9м, второй – 0,3м). в полотнах наружных дверей следует предусматривать смотровые панели, заполненные прозрачным и ударопрочным материалом. Поместить яркую контрастную маркировку высотой не менее 0,1м и шириной не менее 0,2м на уровне не ниже 1,2м и не выше 1,5м.	текущий ремонт
2.5	Тамбур	есть		-	-	к. о. с. г. у	-	текущий ремонт
	ОБЩИЕ требования к зоне						необходимо обеспечить доступность инвалидов и МГН в здание и сделать входную группу безопасной и удобной.	текущий ремонт, ТСР

II. Заключение по зоне:

Наименование структурно-функциональной зоны	Состояние доступности* (к пункту 3.4 Акта обследования ОСИ)	Приложение		Рекомендации по адаптации (вид работы)** к пункту 4.1 Акта обследования ОСИ
		№ на плане	№ фото	
Входа (входов) в здание	ДЧ-И (Г, У)	-	4,5,6	ремонт (текущий), ТСР (технические средства реабилитации)

* указывается: ДП-В - доступно полностью всем; ДП-И (К, О, С, Г, У) – доступно полностью избирательно (указать категории инвалидов); ДЧ-В - доступно частично всем; ДЧ-И (К, О, С, Г, У) – доступно частично избирательно (указать категории инвалидов); ДУ - доступно условно, ВНД - недоступно

**указывается один из вариантов: не пуждается: ремонт (текущий, капитальный): индивидуальное решение с ТСР; технические решения невозможны – организация альтернативной формы обслуживания

Комментарий к заключению: _____

Приложение 3
к Акту обследования ОСИ
к паспорту доступности ОСИ №49
от «03» декабря 2018г.

I. Результаты обследования:

3. Пути (путей) движения внутри здания (в т.ч. путей эвакуации) МБДОУ «Березка» села Червоное Сакского района Республики Крым 296572, Российская Федерация, Республика Крым, Сакский район, село Червоное, ул.Широкая, д. 20

№ п/п	Наименование функционально-планировочного элемента	Наличие элемента			Выявленные нарушения и замечания		Работы по адаптации объектов	
		есть/нет	№ на плане	№ фото	Содержание	Значимо для инвалида (категория)	Содержание	Виды работ
3.1	Коридор (вестибюль, зона ожидания, галерея, балкон)	есть	-	7	Отсутствуют тактильные обозначения. Не оборудован сигнальными дорожками неровность покрытия, пороги	с, к, о	Установка табличек. Удалить тактильных пороги, оборудовать сигнальными дорожками	капитальный ремонт
3.2	Лестница (внутри здания)	есть	-	8.9	лестница не оборудована сигнальными полосами и знаками на перилах. необходимы съемные пандусы.	к, о, с	оборудовать сигнальными полосами и знаками на перилах. Приобретение съемных пандусов.	капитальный ремонт
3.3	Пандус (внутри здания)	нет	-	-	-	к, о	-	-
3.4	Лифт пассажирский (или подъемник)	нет	-	-	-	-	-	-
3.5	Дверь	есть	-	-	Дверной проём 80 см.	к, о, с	Ширина одной створки дверей должна быть не менее 0,9м. дверные проемы в помещении не должны иметь порогов и перепадов высот пола. При необходимости устройство порогов и их перепад не должен превышать 0,014м.	текущий ремонт
3.6	Пути эвакуации (в т.ч. зоны безопасности)	есть	-	-	-	к, о, с, г, у	дверные проемы в помещении должны быть не менее 0,9м. Необходимо нанести маркировку путей эвакуации на полу. Устройство порогов и их перепад не должен превышать 0,014м. На лестничном марше установить поручни высотой 0,9м, выступающие на 0,30м, имеющие нетравмирующее завершение. Для открытых лестниц ширину проступей следует принимать от 0,35м до 0,4м, высоту подступени от 0,12м до 0,15м. краевые ступени должны быть выделены цветом или фактурой. Ширина тактильной полосы до 0,3м.	-
ОБЩИЕ требования к зоне								текущий ремонт, ТСР

II. Заключение по зоне:

Наименование структурно-функциональной зоны	Состояние доступности* (к пункту 3.4 Акта обследования ОСИ)	Приложение		Рекомендации по адаптации (вид работы)** к пункту 4.1 Акта обследования ОСИ
		№ на плане	№ фото	
Пути (путей) движения внутри здания (в т.ч. путей эвакуации)	ДУ		7,8,9	текущий и капитальный ремонт, ТСР

Комментарий к заключению: _____

I. Результаты обследования:

4. Зоны целевого назначения здания (целевого посещения объекта)

Вариант I – зона обслуживания инвалидов

**МБДОУ «Березка» села Червоное Сакского района Республики Крым
296572, Российская Федерация, Республика Крым, Сакский район, село Червоное,
ул.Широкая, д. 20**

№ п/п	Наименование функционально-планировочного элемента	Наличие элемента		Выявленные нарушения и замечания		Работы по адаптации объектов		
		есть/нет	№ на плане	№ фото	Содержание	Значимо для инвалида (категория)	Содержание	Виды работ
4.1	Кабинетная форма обслуживания (медицинский блок)	есть		10, 11, 12	Дверной проём 80 см; Отсутствуют тактильные обозначения. отсутствуют специальная стол-парта, индукционная петля, спец.методические материалы	к, о, с, г, у	Привести в соответствие с СП; удалить пороги; установка тактильных табличек и направляющих полос; расширить дверные проемы, установка новой двери.	текущий ремонт. приобретение специального оборудования
4.2	Зальная форма обслуживания	есть		13, 14	Дверные проёмы 80 см.	к, о, с, г, у	Привести в соответствие с СП. Удалить пороги, расширить дверные проемы, установка новых дверей	текущий ремонт
4.3	Прилавочная форма обслуживания	нет		-	-	-	-	-
4.4	Форма обслуживания с перемещением по маршруту	есть	-	15	порожки 4,5см, не оборудованы контрастными цветовыми направляющими	к, о, с, г, у	Привести в соответствие с СП	текущий ремонт, приобретение информационных знаков
4.5	Кабина индивидуального обслуживания	нет		-	-	-	-	-
	ОБЩИЕ требования к зоне					к, о, с, г, у		текущий ремонт

II. Заключение по зоне:

Наименование структурно-функциональной зоны	Состояние доступности* (к пункту 3.4 Акта обследования ОСИ)	Приложение		Рекомендации по адаптации (вид работы)** к пункту 4.1 Акта обследования ОСИ
		№ на плане	№ фото	
Зоны целевого назначения здания (целевого посещения объекта)	ДЧ-И (О,У)		10,11,12,13	ремонт (текущий), ТСР

* указывается: ДП-В - доступно полностью всем; ДП-И (К, О, С, Г, У) – доступно полностью избирательно (указать категории инвалидов); ДЧ-В - доступно частично всем; ДЧ-И (К, О, С, Г, У) – доступно частично избирательно (указать категории инвалидов); ДУ - доступно условно, ВНД - недоступно

**указывается один из вариантов: не нуждается; ремонт (текущий, капитальный); индивидуальное решение с ТСР; технические решения невозможны – организация альтернативной формы обслуживания

Комментарий к заключению: _____

Приложение 4 (II)
к Акту обследования ОСИ
к паспорту доступности ОСИ №49
от «13» декабря 2018г.

I. Результаты обследования:

**4. Зоны целевого назначения здания (целевого посещения объекта)
Вариант II – места приложения труда**

Наименование функционально-планировочного элемента	Наличие элемента			Выявленные нарушения и замечания		Работы по адаптации объектов	
	есть/нет	№ на плане	№ фото	Содержание	Значимо для инвалида (категория)	Содержание	Виды работ
Место обучения воспитанников	есть	-	-	Дверные проёмы 80 см.	к, о, с, г, у	Привести в соответствие с СП. Удалить пороги, расширить дверные проемы, установка новых дверей.	текущий ремонт

II. Заключение по зоне:

Наименование структурно-функциональной зоны	Состояние доступности* (к пункту 3.4 Акта обследования ОСИ)	Приложение		Рекомендации по адаптации (вид работы)** к пункту 4.1 Акта обследования ОСИ
		№ на плане	№ фото	
Групповое помещение	-	-	-	ТСР ремонт (текущий),

* указывается: ДП-В - доступно полностью всем; ДП-И (К, О, С, Г, У) – доступно полностью избирательно (указать категории инвалидов); ДЧ-В - доступно частично всем; ДЧ-И (К, О, С, Г, У) – доступно частично избирательно (указать категории инвалидов); ДУ - доступно условно, ВНД - недоступно

**указывается один из вариантов: не нуждается; ремонт (текущий, капитальный); индивидуальное решение с ТСР; технические решения невозможны – организация альтернативной формы обслуживания

Комментарий к заключению: _____

Приложение 4 (Ш)
к Акту обследования ОСИ
к паспорту доступности ОСИ №49
от «03» декабря 2018г.

I. Результаты обследования:

**4. Зоны целевого назначения здания (целевого посещения объекта)
Вариант III – жилые помещения**

Наименование функционально-планировочного элемента	Наличие элемента			Выявленные нарушения и замечания		Работы по адаптации объектов	
	есть/нет	№ на плане	№ фото	Содержание	Значимо для инвалида (категория)	Содержание	Виды работ
Жилые помещения	нет	-	-	-	-	--	

II Заключение по зоне:

Наименование структурно-функциональной зоны	Состояние доступности* (к пункту 3.4 Акта обследования ОСИ)	Приложение		Рекомендации по адаптации (вид работы)** к пункту 4.1 Акта обследования ОСИ
		№ на плане	№ фото	
-	-	-	-	-

* указывается: **ДП-В** - доступно полностью всем; **ДП-И** (К, О, С, Г, У) – доступно полностью избирательно (указать категории инвалидов); **ДЧ-В** - доступно частично всем; **ДЧ-И** (К, О, С, Г, У) – доступно частично избирательно (указать категории инвалидов); **ДУ** - доступно условно, **ВНД** - недоступно

**указывается один из вариантов: не нуждается; ремонт (текущий, капитальный); индивидуальное решение с ТСР; технические решения невозможны – организация альтернативной формы обслуживания

Комментарий к заключению: _____

I. Результаты обследования:

5. Санитарно-гигиенических помещений

муниципальное бюджетное дошкольное образовательное учреждение «Березка» села Червоное Саковского района Республики Крым
296572, Российская Федерация, Республика Крым, Саковский район, село Червоное, ул. Широкая, д. 20

№ п/п	Наименование функционально-планировочного элемента	Наличие элемента			Выявленные нарушения и замечания		Работы по адаптации объектов	
		есть/нет	№ на плане	№ фото	Содержание	Значимо для инвалида (категория)	Содержание	Виды работ
5.1	Туалетная комната	есть		16.17	Дверной проём 80 см; Отсутствуют тактильные обозначения	к, о, с, у	Привести в соответствие с СП	текущий ремонт, ТСР
5.2	Душевая/ ванная комната	-	-	-	-	-	-	-
5.3	Бытовая комната (гардеробная)	-	-	-	-	-	-	-
	ОБЩИЕ требования к зоне							Текущий ремонт, ТСР

II. Заключение по зоне:

Наименование структурно-функциональной зоны	Состояние доступности* (к пункту 3.4 Акта обследования ОСИ)	Приложение		Рекомендации по адаптации (вид работы)** к пункту 4.1 Акта обследования ОСИ
		№ на плане	№ фото	
Санитарно-гигиенических помещений	дч-и (У),		16,17	текущий ремонт, ТСР

* указывается: ДП-В - доступно полностью всем; ДП-И (К, О, С, Г, У) – доступно полностью избирательно (указать категории инвалидов); ДЧ-В - доступно частично всем; ДЧ-И (К, О, С, Г, У) – доступно частично избирательно (указать категории инвалидов); ДУ - доступно условно, ВНД - недоступно

**указывается один из вариантов: не нуждается; ремонт (текущий, капитальный); индивидуальное решение с ТСР; технические решения невозможны – организация альтернативной формы обслуживания

Комментарий к заключению: _____

I. Результаты обследования:
6. Системы информации на объекте
муниципальное бюджетное дошкольное образовательное учреждение «Березка» села
Червоное Сакского района Республики Крым
296572, Российская Федерация, Республика Крым, Сакский район, село Червоное,
ул.Широкая, д. 20

№ п/п	Наименование функционально-планировочного элемента	Наличие элемента			Выявленные нарушения и замечания		Работы по адаптации объектов	
		есть/нет	№ на плане	№ фото	Содержание	Значимо для инвалида (категория)	Содержание	Виды работ
6.1	Визуальные средства	нет	-	-	-	Г	Установить	Текущий ремонт, ТСР
6.2	Акустические средства	нет	-	-	Отсутствует звуковое оповещение	С	Установить	Текущий ремонт, ТСР
6.3	Тактильные средства	нет	-	-	Отсутствует информация на языке Брайля и выпуклым шрифтом	С	Изготовление и установка табличек	Текущий ремонт, ТСР
	ОБЩИЕ требования к зоне		-	-	-	-	Установить	Текущий ремонт, ТСР

II. Заключение по зоне:

Наименование структурно-функциональной зоны	Состояние доступности* (к пункту 3.4 Акта обследования ОСИ)	Приложение		Рекомендации по адаптации (вид работы)** к пункту 4.1 Акта обследования ОСИ
		№ на плане	№ фото	
Система информации на объекте	ВНД	-	-	Текущий ремонт, и индивидуальное техническое решение

* указывается: **ДП-В** - доступно полностью всем; **ДП-И** (К, О, С, Г, У) – доступно полностью избирательно (указать категории инвалидов); **ДЧ-В** - доступно частично всем; **ДЧ-И** (К, О, С, Г, У) – доступно частично избирательно (указать категории инвалидов); **ДУ** - доступно условно, **ВНД** - недоступно

**указывается один из вариантов: не нуждается; ремонт (текущий, капитальный); индивидуальное решение с ТСР; технические решения невозможны – организация альтернативной формы обслуживания

Комментарий к заключению: _____